

# EXAMEN XI OLIMPIADA MURCIA (2021)

Pregunta 1 La orogenia alpina se produjo durante la Era

Primaria

Secundaria

**Terciaria**

Cuaternaria

Pregunta 2 El estado de la atmósfera en un lugar y momento determinado se llama

**Tiempo Atmosférico**

Clima

Estación meteorológica

Estación

Pregunta 3 Las Sierras Interiores de la Meseta son

**Montes de Toledo y Sistema Central**

Sistema Central y Sistema Ibérico

Sierra Morena y Sistema Ibérico

Sierra Morena y Montes de Toledo

Pregunta 4: La cuenca hidrográfica más extensa de la Península es la del río

**Duero**

Tajo

Guadalquivir

Miño

Pregunta 5: \_\_\_\_\_ son barras de arena que unen islotes rocosos a la costa

**Los tómbolos**

Los deltas

Las marismas

las rías

Pregunta 6 La precipitación media anual en España es de

**660 mm/m**

1.200 mm/m

150 mm/m

2.400 mm/m

# EXAMEN XI OLIMPIADA MURCIA (2021)

Pregunta 7 Las isoyetas son aquellas líneas que unen puntos con la misma

**Precipitación**

Presión atmosférica

Temperatura

Insolación anual

Pregunta 8 ¿Qué son las heladas negras?

**Heladas secas sin escarcha**

Heladas con mucha escarcha

Heladas entre 0 y 5°C

B y C son correctas

Pregunta 9: \_\_\_\_\_ giran en el sentido contrario a las agujas del reloj

**La borrascas**

Los anticiclones

Las corrientes en chorr

Todas son correctas

Pregunta 10 ¿Qué río no pertenece a la vertiente Atlántica?

**Turia**

Guadiana

Guadalquivir

Duero

Pregunta 11 Las dolinas se asocian a litologías

**Calizas**

Metamórficas

Arenosas

Graníticas

Pregunta 12 El instrumento que registra la presión atmosférica se llama

**Barómetro**

Termómetro

Higrómetro

Pluviómetro

# EXAMEN XI OLIMPIADA MURCIA (2021)

Pregunta 13 Los paralelos y meridianos miden respectivamente

Latitud y longitud

Longitud y latitud

Altitud y latitud

Latitud y altitud

Pregunta 14 La \_\_\_\_\_ es la diferencia entre la temperatura máxima y mínima de un lugar

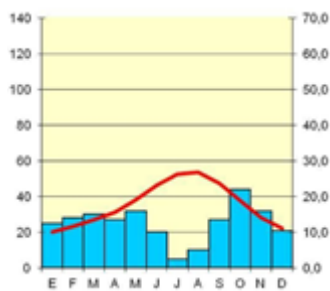
Amplitud térmica

Temperatura extrema

Pauta de rocío

Temperatura media

Pregunta 15 El gráfico representa un clima:



Semiárido

Oceánico

Desértico

Continental

Pregunta 16 Los valles en forma de U son característicos de la erosión

Glaciar

Fluvial

Eólica

Térmica

Pregunta 17 La unidad internacional de medida de la presión atmosférica es

Hectopascal

Pascal

Atmosfera

Hectárea

# EXAMEN XI OLIMPIADA MURCIA (2021)

Pregunta 18: Son formas típicas de erosión marina

Playas, rasas, acantilados

Playas, uvalas, dolinas

Playas, tombolos, uvalas

Uvalas, acantilados, playas

Pregunta 19 El horizonte superficial de un suelo se denomina

Horizonte A

Horizonte 1

Horizonte alto

Horizonte de arriba

Pregunta 20 Las islas del Mar Menor están formadas por rocas de origen

Volcánico

Kárstico

Sedimentario

Calizo

Pregunta 21 La trilogía mediterránea está compuesta por

Cereales, vid y olivo

Cereales, manzano y algarrobo

Mandarino, vid y albaricoque

Cereales, vid y cítricos

Pregunta 22 red de transportes que aparece en la imagen de la derecha muestra una estructura

# EXAMEN XI OLIMPIADA MURCIA (2021)



Radial

Alargada

Estratificada

Longitudinal

Pregunta 23 ¿Cuál es el pico más alto de la Región de Murcia?

Los Obispos

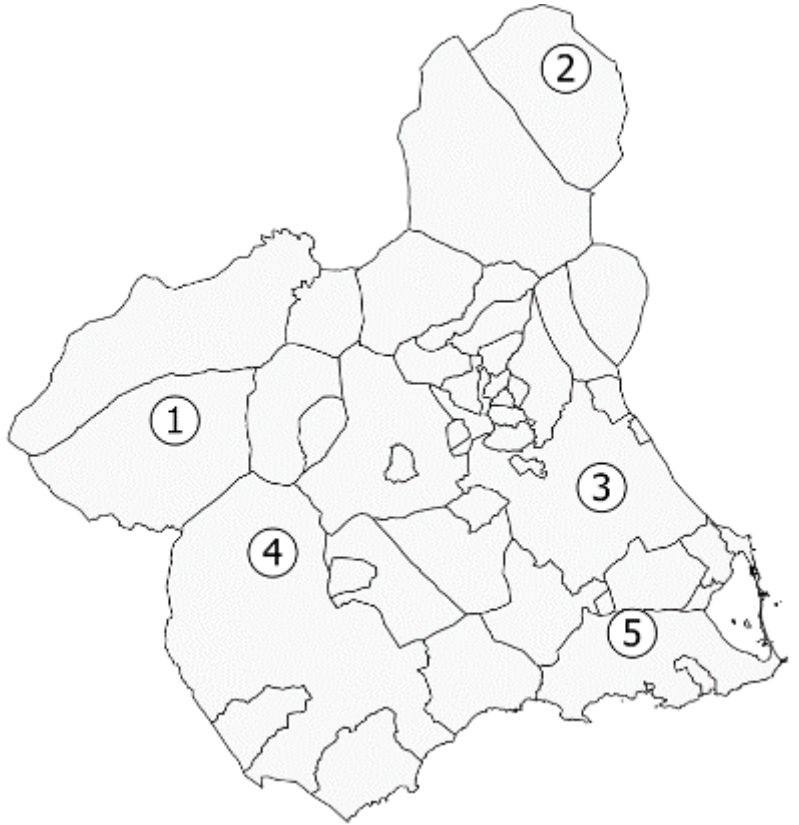
Sierra Espuña

El Relojero

El Carche

Pregunta 24 Según el mapa de la izquierda, a qué municipios pertenece cada número

## EXAMEN XI OLIMPIADA MURCIA (2021)



1. Caravaca, 2. Yecla, 3. Murcia, 4. Lorca y 5. Cartagena

1. Cehegin, 2. Jumilla, &nbsp; 3. Alcantarilla, 4. Puerto Lumbreras y 5. Cartagena

1. Caravaca, 2. Jumilla, 3. Murcia, 4. Lorca y 5. Cartagena

1. Caravaca, 2. Yecla, 3. Murcia, 4. Aledo y 5. Cartagena

Pregunta 25: Con cuantas provincias limita la Región de Murcia?

4

5

3

2

Pregunta 26 ¿A qué tipo de estructura urbana pertenece la imagen?

## EXAMEN XI OLIMPIADA MURCIA (2021)



Ensanche

Ciudad lineal

Trazado musulmán

Casco histórico

Pregunta 27 Los cultivos hidropónicos son cultivos que se desarrollan sin

Agua

Luz

Oxígeno

Suelo

Pregunta 28 El censo de población en España se actualiza cada

10 años

5 años

12 años

7 años

Pregunta 29 El poblamiento rural concentrado se extiende por toda España aunque predomina en

El interior peninsular

Norte de España

# EXAMEN XI OLIMPIADA MURCIA (2021)

Archipiélago canario

Ceuta y Melilla

Pregunta 30 La industria de transformados metálicos en España se concentra dentro del triángulo

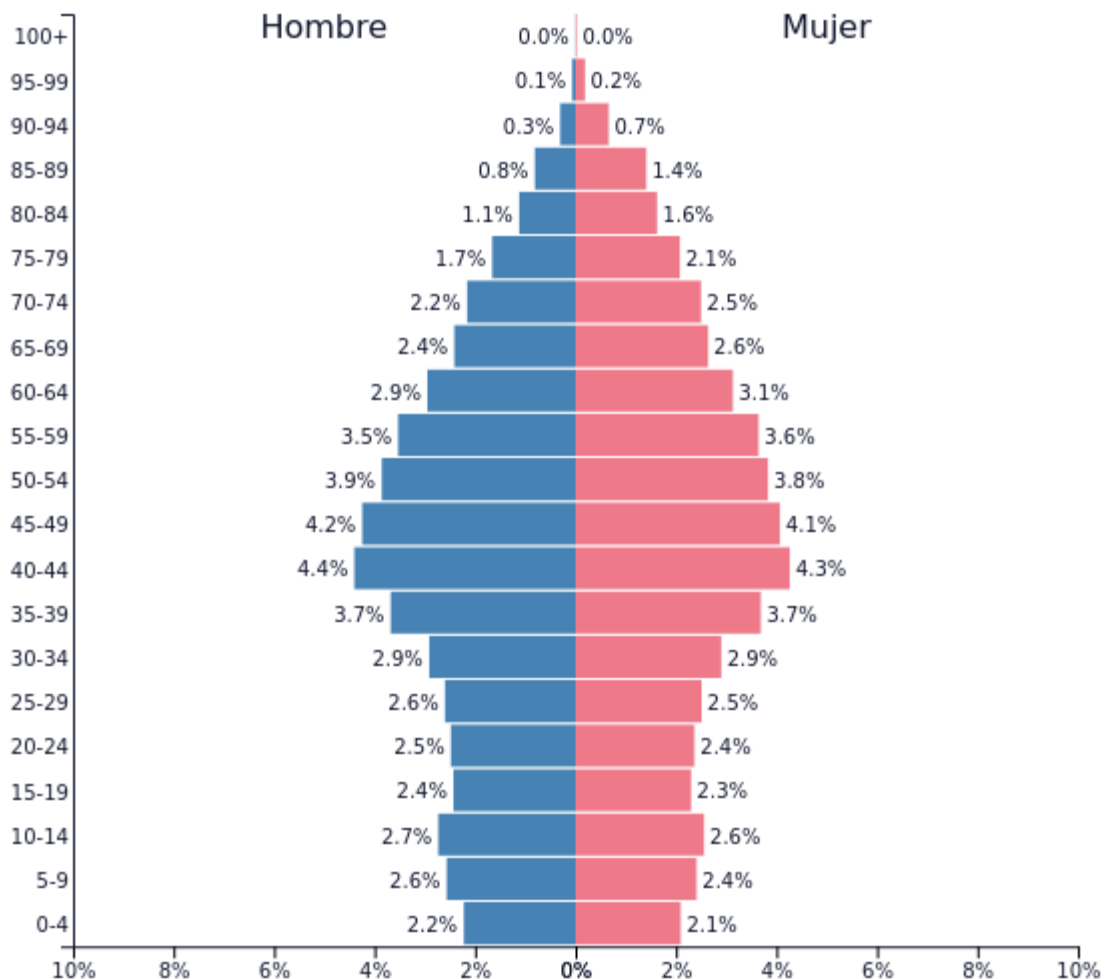
Madrid-Barcelona-País Vasco

Coruña-Valladolid-Santander

Sevilla-Madrid-Almería

Murcia-Valencia-Albacete

Pregunta 31 La pirámide de población en España es



PopulationPyramid.net

**España - 2019**  
Población: **46,736,782**



# EXAMEN XI OLIMPIADA MURCIA (2021)

Ligeramente regresiva

Expansiva

En campana

Estacionaria

Pregunta 32¿Cuál es el principal afluente por caudal del río Segura?

Mundo

Argos

Guadalentín

Rambla del Moro

Pregunta 33¿Qué municipios de la Región de Murcia están por debajo del umbral de despoblación?

Moratalla y Ojós

Ojós y Ulea, Aledo y Ricote

Guadalentín, Moratalla y Villanueva del Río Segura

Rambla del Moro

Pregunta 34 El municipio de mayor extensión de la Región de Murcia es

Lorca

Moratalla

Jumilla, Moratalla y Villanueva del Río Segura

Caravaca de la Cruz

Pregunta 35¿Cuáles son los dos principales embalses de la Demarcación Hidrográfica del Segura?

Fuensanta y Cenajo

Valdeinfierno y Cenajo

Talave y Camarillas

Pedreira y Fuensanta

Pregunta 36¿Cuántos habitantes tiene la Región de Murcia?

1.500.000

1.000.000

2.000.000

# EXAMEN XI OLIMPIADA MURCIA (2021)

1.750.000

Pregunta 37¿Qué es el desarrollo sostenible?

Un equilibrio entre el crecimiento económico y la conservación de los recursos naturales

Un crecimiento económico moderado pero sostenible en el tiempo

Una forma de desarrollo fuerte que ayuda a los más favorecidos

El uso de las energías renovables en las empresas

Pregunta 38¿Qué es el IDH?

Índice de desarrollo humano

Índice de dependencia humana

Índice de desnutrición humana

Índice de Depresión Humana

Pregunta 39¿A que falla estuvo asociada el terremoto de Lorca?

Alhama

Crevillente

Carrascoy

Socovos

Pregunta 40El barbecho se define como

Una práctica agrícola tradicional consistente en dejar descansar la tierra durante un tiempo variable, durante el cual hay que arar el terreno para que recoja mejor el agua de lluvia y eliminar las malas hierbas.

Una práctica agrícola moderna consistente en cultivar productos de agricultura orgánica respetuosos con el medio natural

Una práctica agrícola tradicional consistente en dejar descansar la tierra durante cuatro años y medio como máximo y durante este período el terreno no se debe abonar ni roturar<

Ninguna de las anteriores es correcta

Pregunta 41¿Con cuantos países tiene frontera terrestre España?

4

3

5

2

# EXAMEN XI OLIMPIADA MURCIA (2021)

Pregunta 42¿Cuál de estos no es un parque regional

Fuentes del Marqués

Sierra del Carche

Sierra Espuña

Calblanque

Pregunta 43¿Cuál es la precipitación media de la ciudad de Murcia

310 mm

250 mm

370 mm

150 mm

Pregunta 44¿En que provincia nace el río Segura?

Jaén

Murcia

Granada

Albacete

Pregunta 45¿Cómo se denomina el espacio de la Unión Europea en el que pueden circular libremente personas y mercancías, sin fronteras?

Espacio Shengen

Espacio Europeo

Espacio de libre transito europeo

Espacio de Merkel

Pregunta 46¿En qué paisaje aparece la taiga?

Continental

Mediterráneo

Oceánico&nbsp;nbsp;

Pregunta 47¿En que ciudad se encuentra la sede del Parlamento Regional?

Cartagena

# EXAMEN XI OLIMPIADA MURCIA (2021)

Murcia

Lorca

No hay un Parlamento Regional

Pregunta 48¿Cuáles son las Denominaciones de Origen de vinos en la Región de Murcia?<

**Bullas, Yecla y Jumilla**

Bullas, Jumilla y Cartagena

Jumilla y Yecla

Jumilla y Bullas

Pregunta 49: En que año fue la división provincial de Javier de Burgos?

**1833**

1812

1952

1898

Pregunta 50 Qué tipo de formación geológica aparece en la imagen?

**Cerro testigo**

Volcán

Badlands

Glacis